






Legenda


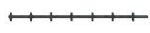








AMBITI, SISTEMI ED ELEMENTI DI DEGRADO O COMPROMISSIONE PAESAGGISTICA (art. 35)

Processi di pianificazione, infrastrutturazione, pratiche e usi urbani






Ambiti di degrado in essere

-  Elettrodotti
-  Attività di escavazione, coltivazione e trattamento inerti
-  Discariche autorizzate rifiuti speciali
-  Altre discariche
-  Ambiti soggetti a usi impropri

Elementi esistenti con potenziali effetti detrattori




-  Infrastrutture stradali esistenti
-  Infrastrutture ferroviarie esistenti
-  Metropolitane (solo tratte in superficie)
-  Infrastrutture aeroportuali esistenti
-  Termovalorizzatori
-  Impianti di depurazione
-  Impianti smaltimento rifiuti
-  Centri commerciali
-  Complessi industriali a rischio di incidente
-  Complessi industriali a rischio di incidente rilevante

Ambiti a rischio di degrado oggetto di attenzioni particolari nel PTCP

-  Infrastrutture stradali in progetto/potenziamento (carreggiate separate - carreggiata semplice)
-  Infrastrutture ferroviarie in progetto/potenziamento
-  Metropolitane di progetto (solo in superficie)
-  Nuovi ambiti di attività di escavazione, coltivazione e trattamento inerti
-  Aree a rischio di conurbazione e saldatura dell'urbanizzato che compromettono la funzionalità ecologica



Criticità ambientali

Ambiti di degrado in essere





-  Corsi d'acqua fortemente inquinati
-  Siti contaminati di interesse nazionale
-  Altri siti contaminati

Dissesti idrogeologici e avvenimenti calamitosi e catastrofici

Ambiti di degrado in essere

-  Aree di esondazione
-  Vincolo idrogeologico

Ambiti a rischio di degrado

-  Aree con potenziale dissesto
-  Limite fascia PAI a
-  Limite fascia PAI b
-  Limite fascia PAI c

Trasformazione della produzione agricola e zootecnica

Ambiti di degrado in essere



Aree sterili, tare e incolti (> 10.000 mq)

Elementi esistenti con potenziali effetti detrattori



Aree a colture intensive su piccola scala (serre, colture orticole, ecc.)

Sottoutilizzo, abbandono e dismissione

Ambiti di degrado in essere



Cave abbandonate/cessate



Aree dismesse




Altri complessi dismessi (terziari, servizi, turistico/ricettivo, infrastrutture mobilità, altro)

Limiti amministrativi



Confine provinciale



Confini comunali